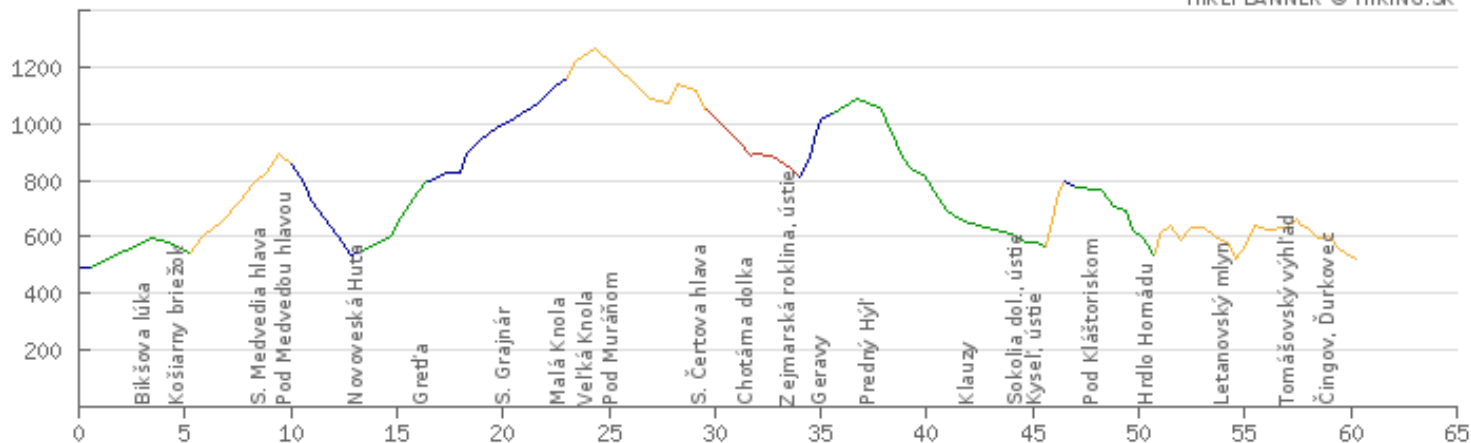































Čingov, centrum – Čingov, centrum

Zhrnutie trasy: → 60.2 km ↑ 2667 m ↓ 2667 m ⌚ 18:40

HIKEPLANNER © HIKING.SK



č.	rázcestie		vzdialenosť	stúpanie	klesanie	čas úseku	vzdialenosť etapy	čas etapy	celková vzdialenosť	celkový čas
	značka									
	Čingov, centrum (495)									
1	modrá		0.6 km	10 m	10 m	0:10	0.6 km	0:10	0.6 km	0:10
	zelená		2.8 km	135 m	35 m	0:50	3.4 km	1:00	3.4 km	1:00
	Bikšova lúka (595)									
	zelená		1.8 km	25 m	80 m	0:30	1.8 km	0:30	5.2 km	1:30
	Košiarny briežok (540)									
1	žltá		3.6 km	290 m	5 m	1:10	3.6 km	1:10	8.8 km	2:40
	žltá		1.2 km	75 m	40 m	0:25	4.8 km	1:35	10 km	3:05
	Pod Medved'ou hlavou (860)									
1	modrá		3.4 km	19 m	330 m	0:55	3.4 km	0:55	13.4 km	4:00
	zelená		3.1 km	255 m	4 m	1:00	6.5 km	1:55	16.5 km	5:00
	Gretľa (800)									
	modrá		4.1 km	280 m	57 m	1:15	4.1 km	1:15	20.6 km	6:15
	S. Grajnár (1023)									
1	modrá		2.4 km	137 m	0 m	0:40	2.4 km	0:40	23 km	6:55
	žltá		1.3 km	111 m	5 m	0:25	3.7 km	1:05	24.3 km	7:20
	Veľká Knola (1266)									

	 žltá	1.1 km	0 m	76 m	0:15	1.1 km	0:15	25.4 km	7:35
1	Pod Muráňom (1190)								
	 žltá	4.2 km	121 m	260 m	1:10	5.3 km	1:25	29.6 km	8:45
	S. Čertova hlava (1051)								
	 červená	2.2 km	19 m	180 m	0:35	2.2 km	0:35	31.8 km	9:20
1	Chotárna dolka (890)								
	 červená	2.2 km	30 m	105 m	0:35	4.4 km	1:10	34 km	9:55
	Zejmarská roklina, ústie (815)								
	 modrá	1.5 km	220 m	0 m	1:00	1.5 km	1:00	35.5 km	10:55
	Geravy (1035)								
	 zelená	2.3 km	65 m	50 m	0:35	2.3 km	0:35	37.8 km	11:30
1	Predný Hýľ (1050)								
	 zelená	4.6 km	30 m	440 m	1:10	6.9 km	1:45	42.4 km	12:40
	Klauzy (640)								
	 zelená	2.2 km	20 m	80 m	0:35	2.2 km	0:35	44.6 km	13:15
1	Sokolia dol., ústie (580)								
	 zelená	1 km	5 m	20 m	0:15	3.2 km	0:50	45.6 km	13:30
2	Kysel', ústie (565)								
	 žltá	0.9 km	250 m	15 m	0:50	4.1 km	1:40	46.5 km	14:20
	Kláštorisko, lúka (800)								
	 modrá	0.5 km	0 m	25 m	0:10	0.5 km	0:10	47 km	14:30
1	Kláštorisko, chata (775)								
	 zelená	1.1 km	20 m	30 m	0:20	1.6 km	0:30	48.1 km	14:50
	Pod Kláštoriskom (765)								
	 zelená	2.6 km	35 m	260 m	0:45	2.6 km	0:45	50.7 km	15:35
	Hrdlo Hornádu (540)								
	 žltá	3.8 km	220 m	240 m	1:15	3.8 km	1:15	54.5 km	16:50
	Letanovský mlyn (520)								
	 žltá	3 km	215 m	90 m	1:00	3 km	1:00	57.5 km	17:50
	Tomášovský výhľad (645)								
	 žltá	1.9 km	70 m	155 m	0:35	1.9 km	0:35	59.4 km	18:25
1	Čingov, Ďurkovec (560)								
	 žltá	0.8 km	10 m	75 m	0:15	2.7 km	0:50	60.2 km	18:40
	Čingov, centrum (495)								

© hiking.sk. Všetky práva vyhradené.

Všetky informácie, texty a elektronické obrázky, ktoré obsahuje táto stránka sú duševným vlastníctvom hiking.sk. Nesmú byť reprodukované alebo použité iným spôsobom, ako pre vlastnú (súkromnú) potrebu, bez súhlasu hiking.sk.

Vytlačené zo stránky hiking.sk